

Besucherplan Augusta Raurica













Legende folgt auf Seite 2.

Legende zum Besucherplan von Augusta Raurica

- 10 Museum Augusta Raurica
- 11 Römerhaus
- 12 Lapidarium
- 14 Szenisches Theater
- 16 Podiumtempel auf dem Schönbühl
- 17 Forum
- 18 Podiumtempel auf dem Forum
- 20 Curia
- 22 Laufbrunnen
- 30 Badeanlage und Unterirdisches Brunnenhaus
- 31 Hypokaustanlage
- 33 Bäckerei
- 38 Kloake bei den Zentralthermen
- 41 Aquädukt (Ausschnitt)
- 42 Didaktische Brotbackstube
- 44 Amphitheater
- 47 Heiligtum Grienmatt
- 54 Stadtmauer mit Osttor
- 55 Grabmonument
- 56 Tierpark Augusta Raurica
- 57 Informationspavillon mit 360°-Panorama
- 61 Ziegelei
- 66 Handels- und Gewerbehau
- 68 Kastell (*castrum Rauracense*)
- 70 Rheinthermen
- 71 Frühe Kirche (Bischofssitz 4.–7. Jh.)

Legende:

-  Toiletten
-  Parkplatz
-  Wichtigste Fusswege
-  Bahnhof Kaiseraugst
-  Bushaltestelle
-  Schiffsanlegestelle
-  Rheinfähre
-  Picknickplatz
-  Camping Kaiseraugst
-  Rhein-Schwimmbad